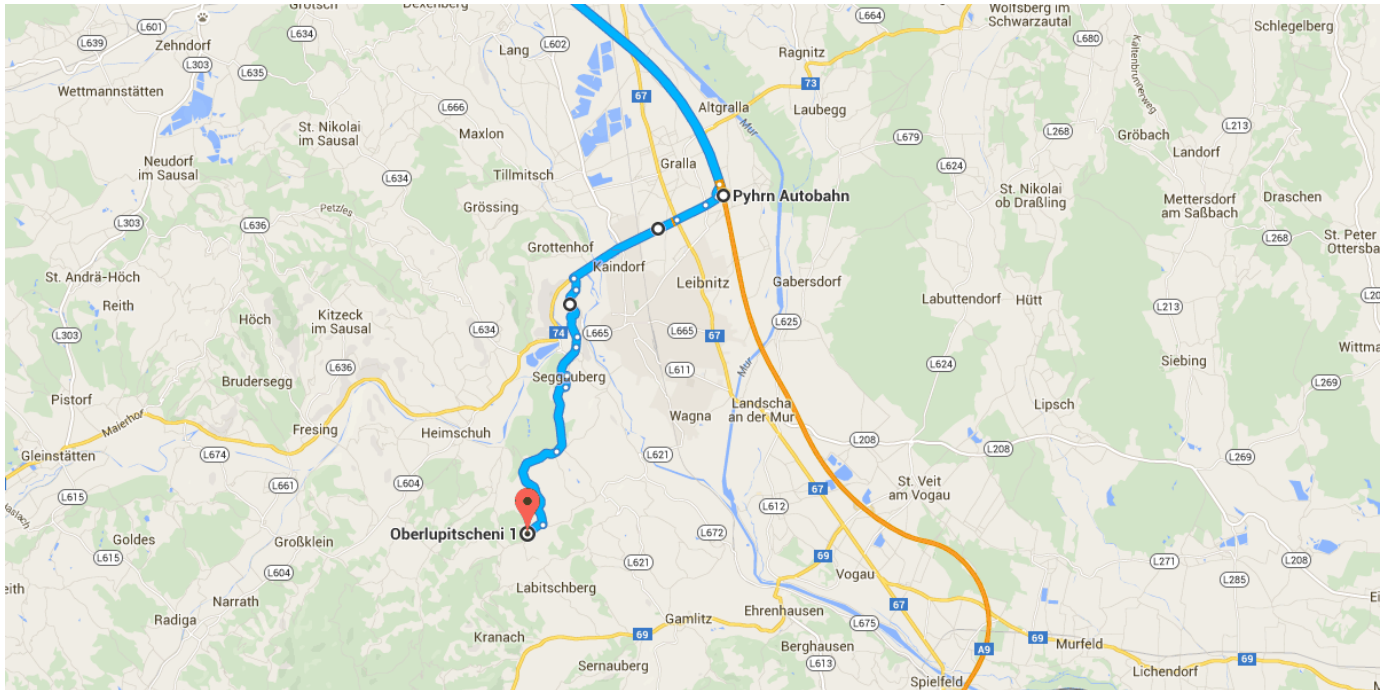




### Route von Pyhrn Autobahn nach Oberlupitscheni 1



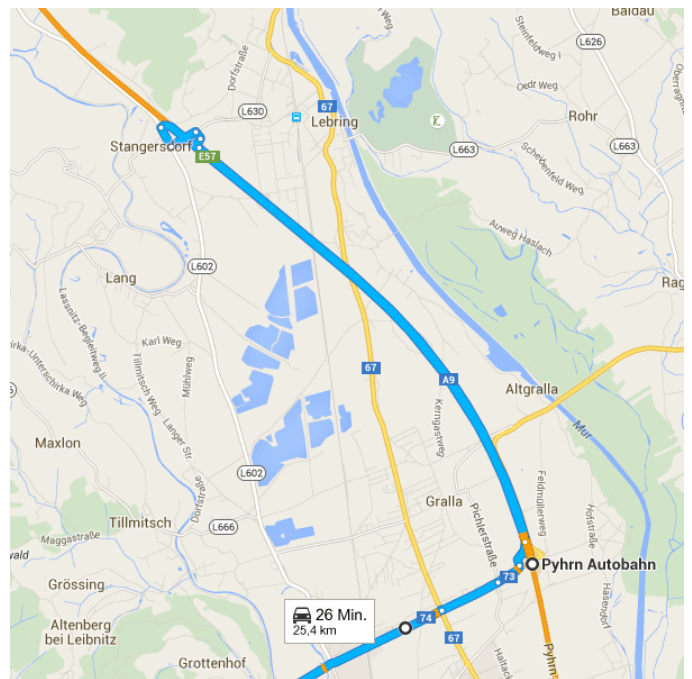
## ○ Pyhrn Autobahn

8430

A9 und E57/E59 bis Kirchbacher Str./B73 folgen, auf A9/E57/E59 Ausfahrt 214-Leibnitz nehmen














14,1 km / 9 Min.

- ↑ 1. Auf A9 nach Norden starten  
⚠ Gebührenpflichtige Straße  
6,3 km
- ↗ 2. Bei Ausfahrt 208-Lebring Richtung Lebring fahren  
130 m
- ↖ 3. Links abbiegen auf Anschlussstelle  
97 m
- ↖ 4. Links abbiegen auf L630  
350 m
- ↗ 5. Rechts abbiegen auf Stangersdorf  
250 m
- ↑ 6. Rechts abbiegen auf A9/E57/E59 Richtung Slowenien/Maribor/Marburg  
⚠ Teilweise gebührenpflichtige Straße  
6,6 km
- ↗ 7. Bei Ausfahrt 214-Leibnitz Richtung Leibnitz fahren  
300 m



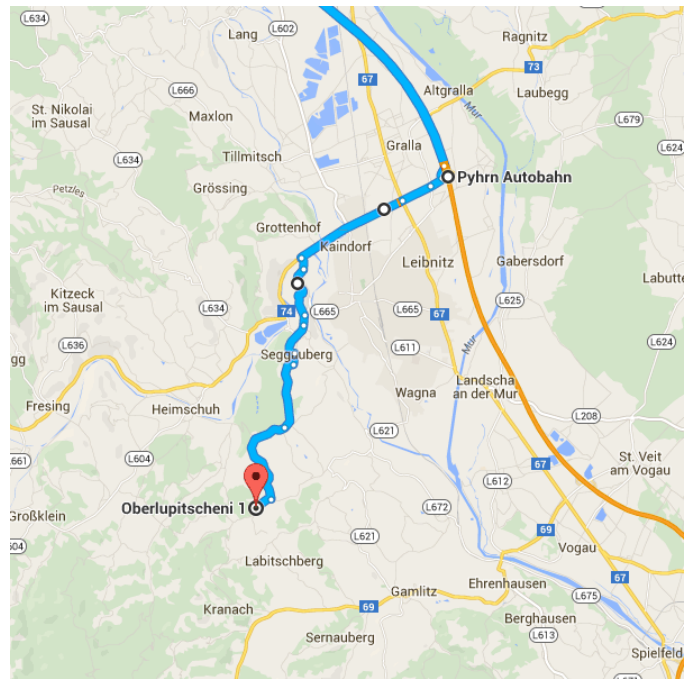
Kirchbacher Str./B73 folgen, B74,  
Seggauberg und Schönegg bis  
Oberlupitscheni nehmen

11,3 km / 17 Min.

8.  Rechts abbiegen auf Kirchbacher Str./B73  
350 m
9.  Im Kreisverkehr geradeaus auf Kirchbacher Str./B73 bleiben  
750 m
10.  Im Kreisverkehr geradeaus nach Sulmtal Str./B74 fahren  
 Weiter auf B74  
2,7 km
11.  Links abbiegen auf L662  
300 m
12.  Weiter auf Seggauberg/L662  
1,3 km
13.  Nach **rechts** abbiegen, um auf Seggauberg zu bleiben  
240 m
14.  Leicht **links** abbiegen, um auf Seggauberg zu bleiben  
850 m
15.  Nach **rechts** abbiegen, um auf Seggauberg zu bleiben  
270 m
16.  Leicht **rechts** abbiegen auf Seggauberg/Seggau Bergweg  
1,7 km
17.  Rechts abbiegen auf Schönegg  
2,4 km
18.  Rechts abbiegen auf Oberlupitscheni  
 Das Ziel befindet sich auf der rechten Seite.  
400 m

## Oberlupitscheni 1

8451 Oberlupitscheni



Die Route dient nur zu Planungszwecken. Es ist möglich, dass die Verkehrsverhältnisse aufgrund von Baustellen, Verkehr, Wetter oder anderen Ereignissen von den in der Karte dargestellten Suchergebnissen abweichen können. Sie sollten daher Ihre Route entsprechend planen. Sie müssen alle Zeichen oder Hinweise bezüglich Ihrer Route beachten.